





0	LISBOA - Cais de Sodre	Contrôle postal	traversée Ferry boat	6h 30	
	15 km (traversée du Tage)		15,0 km/h		
15	<b>MONTIJO - Cais de Seixalinho</b>			7h 31	
	5 km 38 m à 5 <sup>00</sup>		22,0 km/h		
20	<b>SAO FRANCISCO</b>	<b>M10004 - IC3 - N118</b>		7h 45	
	28 km 129 m à 4 <sup>00</sup>		22,0 km/h		
48	<b>SAMORA CORERA</b>	<b>N118</b>	<b>0h 20</b>	9h 03	9h 23
	9 km 40 m à 4 <sup>00</sup>		22,0 km/h		
57	<b>BENAVENTE</b>			9h 48	
	5 km 28 m à 5 <sup>00</sup>		22,0 km/h		
62	<b>SALVATERA DE MAGOS</b>	<b>N14 - N118</b>		10h 02	
	14 km 75 m à 5 <sup>00</sup>		22,0 km/h		
76	<b>MUGE</b>	<b>N114 - N118</b>		10h 40	
	5 km 21 m à 4 <sup>00</sup>		22,0 km/h		
81	<b>BENFICA DE RIBATEJO</b>	<b>N118</b>	<b>0h 20</b>	10h 54	11h 14
	9 km 36 m à 4 <sup>00</sup>		22,0 km/h		
89	<b>ALMEIRIM</b>	<b>N114</b>		11h 38	
	6 km 48 m à 9 <sup>00</sup>		21,0 km/h		
95	<b>SANTAREM</b>	<b>N365</b>		11h 54	
	11 km 61 m à 5 <sup>00</sup>		22,0 km/h		
106	<b>VALE DE FIGUERA</b>	<b>N365.1</b>		12h 25	
	5 km 31 m à 7 <sup>00</sup>		21,0 km/h		
110	<b>SAO VICENTE DO PAUL</b>			12h 38	
	10 km 133 m à 13 <sup>00</sup>		20,0 km/h		
120	<b>ALCOROCHEL</b>		<b>1h 00</b>	13h 09	14h 09
	10 km 111 m à 11 <sup>00</sup>		20,0 km/h		
130	<b>TORRES NOVAS</b>	<b>EM 562 - EM 357</b>		14h 39	
	9 km 84 m à 10 <sup>00</sup>		20,0 km/h		
139	<b>Car EM 562 / EN 357</b>	<b>EM 557</b>		15h 06	
	7 km 87 m à 13 <sup>00</sup>		20,0 km/h		
145	<b>Car EM 557 / EN 349</b>			15h 26	
	4 km 39 m à 10 <sup>00</sup>		20,0 km/h		
149	<b>FUNGALVAZ</b>			15h 38	
	4 km 49 m à 14 <sup>00</sup>		20,0 km/h		
153	<b>CARREGUEIRA</b>			15h 49	
	6 km 77 m à 14 <sup>00</sup>		20,0 km/h		
158	<b>Gare De Maças - Fatima</b>	<b>EN 113 - ?</b>	<b>0h 20</b>	16h 06	16h 26
	8 km 148 m à 18 <sup>00</sup>		19,0 km/h		
166	<b>RIO DE COUROS (Car. EN 356)</b>	<b>N 356 - M 501</b>		16h 51	
	11 km 111 m à 10 <sup>00</sup>		21,0 km/h		
177	<b>Car. EM 501 / EN 350</b>	<b>M 501 - N 350</b>		17h 24	
	4 km 73 m à 18 <sup>00</sup>		19,0 km/h		
181	<b>ALMOSTER</b>	<b>N 348</b>		17h 37	
	4 km 77 m à 19 <sup>00</sup>		19,0 km/h		
185	<b>MARTIM VAQUEIRO</b>			17h 50	
	4 km 64 m à 16 <sup>00</sup>		20,0 km/h		
189	<b>ANSIAO</b>	<b>CM 558 - M 559</b>		18h 02	
	6 km 67 m à 11 <sup>00</sup>		20,0 km/h		
195	<b>LAGARTEIRA</b>	<b>M 559</b>		18h 20	
	6 km 100 m à 16 <sup>00</sup>		19,0 km/h		
201	<b>ESPINHAL (car. M199 /IC3)</b>	<b>M 559 - IC 3 - N347 - N17.1 - M 556</b>	<b>0h 20</b>	18h 40	19h 00
	11 km 209 m à 19 <sup>00</sup>		19,0 km/h		
212	<b>VILA NOVA</b>	<b>CM 1215</b>		19h 35	
	3 km 27 m à 11 <sup>00</sup>		20,0 km/h		
215	<b>PEIRERA</b>	<b>M 555</b>		19h 43	
	3 km 90 m à 29 <sup>00</sup>		15,0 km/h		
218	<b>ESPINHO</b>	<b>M 555</b>		19h 55	
	3 km 33 m à 11 <sup>00</sup>		20,0 km/h		
221	<b>VALE DE MACEIRA</b>	<b>M 555</b>		20h 05	
	3 km 40 m à 13 <sup>00</sup>		20,0 km/h		
223	<b>LOUSA</b>	 <b>Contrôle n° 1</b>	<b>10h 47</b>	<b>20h 13</b>	<b>7h 00</b>
	4 km 62 m à 17 <sup>00</sup>		19,0 km/h		


Départ le 10 Septembre 2018

Gérard GAUTHIER

LISBONNE - HENDAYE

4	227	<b>VILARINHO</b>	<b>EN 342</b>		7h 12
		5 km 151 m à 29 /°°°		15,0 km/h	
9	232	<b>CODECAIS</b>			7h 33
		9 km 140 m à 15 /°°°		19,0 km/h	
18	241	<b>GOIS</b>			8h 02
		3 km 34 m à 11 /°°°		20,0 km/h	
21	244	<b>SAO MARTINHO DE CORTICA</b>			8h 11
		7 km 137 m à 19 /°°°		19,0 km/h	
28	251	<b>CASAL DE SAO JOSE</b>			8h 34
		4 km 3 m à 1 /°°°		22,0 km/h	
31	255	<b>ARGANIL</b>	<b>ER 342</b>		8h 43
		12 km 173 m à 15 /°°°		19,0 km/h	
43	266	<b>CÔJA</b>	<b>EN 344 - ER 342</b>	<b>0h 20</b>	9h 21 9h 41
		4 km 52 m à 14 /°°°		20,0 km/h	
46	270	<b>BARIL DO ALVA</b>			9h 51
		3 km 62 m à 24 /°°°		18,0 km/h	
49	272	<b>VILA COVA DO ALVA</b>	<b>ER 342 - EN 230</b>		10h 00
		9 km 119 m à 13 /°°°		20,0 km/h	
58	281	<b>PONTE DAS TRES ENTRADA</b>	<b>EM 514</b>		10h 28
		3 km 32 m à 10 /°°°		21,0 km/h	
61	284	<b>SANTO ANTONIO DA ALVA</b>			10h 36
		8 km 95 m à 12 /°°°		20,0 km/h	
68	292	<b>SANDOMIL</b>			10h 59
		5 km 275 m à 60 /°°°		8,0 km/h	
73	296	<b>TORROZELO</b>	<b>EN 17</b>		11h 34
		6 km 30 m à 5 /°°°		22,0 km/h	
79	302	<b>SANTIAGO</b>		<b>0h 20</b>	11h 51 12h 11
		6 km 59 m à 10 /°°°		21,0 km/h	
85	308	<b>PINHANCOS</b>			12h 28
		8 km 88 m à 11 /°°°		20,0 km/h	
92	316	<b>Car. EN 17 / EN 232</b>			12h 51
		11 km 112 m à 10 /°°°		21,0 km/h	
103	326	<b>VILA CORTES DA SERA</b>			13h 22
		10 km 187 m à 18 /°°°		19,0 km/h	
113	336	<b>CORTICO DA SERA</b>			13h 55
		6 km 74 m à 12 /°°°		20,0 km/h	
119	342	<b>CELORICO DA BEIRA</b>	<b>EN 102</b>	<b>1h 00</b>	14h 13 15h 13
		16 km 390 m à 24 /°°°		18,0 km/h	
135	358	<b>Car. EN 102 / EN 226</b>			16h 08
		21 km 90 m à 4 /°°°		22,0 km/h	
156	379	<b>Car. EN 102 / EN 324</b>			17h 06
		8 km 17 m à 2 /°°°		22,0 km/h	
164	387	<b>Car. EN 102 / EN 331</b>		<b>0h 20</b>	17h 29 17h 49
		15 km 248 m à 17 /°°°		19,0 km/h	
178	402	<b>VILA NOVA DE FOS CÔA</b>			18h 36
		7 km 7 m à 1 /°°°		22,0 km/h	
185	408	<b>POCINHO</b>	<b>EN 220</b>		18h 54
		10 km 360 m à 35 /°°°		12,0 km/h	
195	418	<b>TORRE DE MONCORVO</b>	 <b>Contrôle n° 2</b>	<b>11h 15</b>	<b>19h 45 7h 00</b>
10	428	<b>CARVALHAL</b>			7h 36
		9 km 79 m à 9 /°°°		21,0 km/h	
19	437	<b>CARVICAIS</b>			8h 01
		17 km 262 m à 15 /°°°		20,0 km/h	
35	453	<b>QUINTA DAS QUEBRADAS</b>			8h 52
		6 km 104 m à 17 /°°°		19,0 km/h	
41	459	<b>CASTELO BRANCO</b>	<b>EN 221</b>	<b>0h 20</b>	9h 11 9h 31
		11 km 298 m à 28 /°°°		15,0 km/h	
52	470	<b>MOGADOURO</b>	<b>EN 229</b>		10h 14
		7 km 47 m à 7 /°°°		21,0 km/h	
58	476	<b>MOGADOURO (aérodrome)</b>			10h 33
		15 km 288 m à 19 /°°°		19,0 km/h	

73	491	<b>ALGOSO</b>			11h 22
		7 km 105 m à 15 /°°°		19,0 km/h	
80	498	<b>CAMPO DE VIGORAS</b>		<b>0h 20</b>	11h 45 12h 05
		7 km 74 m à 10 /°°°		20,0 km/h	
87	505	<b>VIMIOSO</b>	<b>EN 218</b>		12h 26
		14 km 232 m à 16 /°°°		19,0 km/h	
101	519	<b>AVELANOSO</b>	<b>EN218</b>		13h 11
		5 km 75 m à 16 /°°°		19,0 km/h	
106	524	<b>Frontière Portugal / Espagne</b>	<b>ZA L 2440</b>		13h 26
		5 km 66 m à 14 /°°°		19,0 km/h	
110	528	<b>ALCANICES</b>	<b>N122</b>	<b>0h 15</b>	13h 41 13h 56
		8 km 65 m à 8 /°°°		19,0 km/h	
118	536	<b>CEADEA</b>	 <b>Contrôle n° 3</b>	<b>16h 39</b>	14h 21 7h 00
		8 km 116 m à 15 /°°°		17,0 km/h	
8	544	<b>RABANALES</b>			7h 29
		7 km 80 m à 11 /°°°		19,0 km/h	
15	551	<b>BERCIANOS DE ALISTE</b>			7h 52
		4 km 54 m à 13 /°°°		19,0 km/h	
19	555	<b>CAMPOGRANDE DE ALISTE</b>			8h 05
		5 km 70 m à 15 /°°°		17,0 km/h	
24	560	<b>SARRACIN DE ALISTE</b>	<b>ZA V 2637 - ZA P 1407</b>		8h 21
		9 km 133 m à 15 /°°°		17,0 km/h	
32	568	<b>FERRERAS DE ARRIBA</b>	<b>ZA P 1407</b>		8h 52
		10 km 9 m à 1 /°°°		22,0 km/h	
42	578	<b>FERRERAS DE ABAJO</b>	<b>ZA P 1508</b>	<b>0h 20</b>	9h 19 9h 39
		10 km 18 m à 2 /°°°		22,0 km/h	
52	588	<b>PUMAREJO DE TERA</b>	<b>ZA 110</b>		10h 07
		3 km 5 m à 2 /°°°		22,0 km/h	
54	590	<b>CAMARZANA DE TERA</b>			10h 14
		10 km 60 m à 6 /°°°		21,0 km/h	
64	600	<b>SANTIBANEZ DE VIDRIALES</b>			10h 43
		5 km 22 m à 5 /°°°		22,0 km/h	
69	605	<b>FUENTE ENCALADA</b>			10h 55
		10 km 111 m à 11 /°°°		20,0 km/h	
79	615	<b>CASTROCALBON</b>		<b>0h 20</b>	11h 26 11h 46
		10 km 113 m à 12 /°°°		18,0 km/h	
88	624	<b>JIMENEZ DE JAMUZ</b>	<b>LE 110</b>		12h 19
		5 km 30 m à 7 /°°°		21,0 km/h	
93	629	<b>LA BANEZA</b>	<b>C622</b>		12h 32
		8 km 22 m à 3 /°°°		22,0 km/h	
100	636	<b>VALDEFUENTES DEL PARAMO</b>			12h 53
		8 km 28 m à 3 /°°°		22,0 km/h	
108	644	<b>SANTA MARIA DEL PARAMO</b>			13h 15
		5 km 12 m à 2 /°°°		22,0 km/h	
113	649	<b>SAN PEDRO BERNIANOS</b>			13h 29
		6 km 22 m à 4 /°°°		22,0 km/h	
119	655	<b>FONTECHA</b>		<b>1h 00</b>	13h 46 14h 46
		7 km 48 m à 7 /°°°		21,0 km/h	
126	662	<b>ARDONCINO</b>	<b>CL 622 - N 630</b>		15h 06
		20 km 73 m à 4 /°°°		21,0 km/h	
146	682	<b>LEON</b>	 <b>Contrôle n° 4</b>	<b>14h 55</b>	16h 05 7h 00
		9 km 84 m à 9 /°°°		20,0 km/h	
9	691	<b>VALDELAFUENTE</b>			7h 28
		6 km 4 m à 1 /°°°		22,0 km/h	
15	697	<b>VILLARENTE</b>	<b>N601 - LE 213</b>		7h 44
		8 km 50 m à 6 /°°°		21,0 km/h	
23	705	<b>VILLARNUM DE ESLONZA</b>	<b>LE 213</b>		8h 08
		4 km 60 m à 15 /°°°		20,0 km/h	
27	709	<b>MELLANZOS</b>			8h 20
		7 km 55 m à 8 /°°°		21,0 km/h	
34	716	<b>CIFUENTES DE RUEDA</b>			8h 41
		4 km 12 m à 3 /°°°		22,0 km/h	
38	720	<b>GRADEFES</b>	<b>LE 213 - N 625 - LE 231</b>		8h 50
		9 km 135 m à 15 /°°°		20,0 km/h	
46	728	<b>LLAMAS DE RUEDA</b>	<b>LE 231</b>	<b>0h 20</b>	9h 17 9h 37
		10 km 102 m à 10 /°°°		21,0 km/h	
56	738	<b>ALMANZA</b>	<b>LE 232</b>		10h 04

67	749	12 km 70 m à 6 /°°°		21,0 km/h		10h 38
		<b>VILLAMORISCA</b>				
		4 km 22 m à 5 /°°°		22,0 km/h		
71	753	<b>PUENTE ALMUHEY</b>	<b>CL 626</b>			10h 49
		4 km 63 m à 18 /°°°		19,0 km/h		
75	757	<b>CEGONAL</b>				11h 01
		11 km 210 m à 20 /°°°		18,0 km/h		
85	767	<b>GUARDO</b>		<b>0h 20</b>		11h 36 11h 56
		6 km 51 m à 8 /°°°		21,0 km/h		
91	773	<b>VILLANUEVA DE ARRIBA</b>				12h 14
		4 km 19 m à 5 /°°°		22,0 km/h		
95	777	<b>SANTIBANEZ DE LA PENA</b>				12h 25
		5 km 57 m à 11 /°°°		20,0 km/h		
100	782	<b>VILLAVERTE DE LA PENA</b>				12h 41
		8 km 46 m à 6 /°°°		21,0 km/h		
108	790	<b>CASTREJON DE LA PENA</b>				13h 04
		10 km 62 m à 6 /°°°		21,0 km/h		
118	800	<b>LA ESTACION</b>				13h 33
		3 km 4 m à 1 /°°°		22,0 km/h		
121	803	<b>CERVERA DE PISUERGA</b>		<b>1h 00</b>		13h 42 14h 42
		12 km 41 m à 3 /°°°		22,0 km/h		
133	815	<b>SALINAS DE PISUERGA</b>	<b>P 213 - CL 626</b>			15h 15
		7 km 79 m à 11 /°°°		20,0 km/h		
140	822	<b>MATAMORISCA</b>	<b>PP 2122</b>			15h 37
		4 km 26 m à 6 /°°°		21,0 km/h		
144	826	<b>CILLAMAYOR</b>				15h 48
		4 km 127 m à 31 /°°°		12,0 km/h		
148	830	<b>VALLEJO DE ORBO</b>	<b>PP 2202 - CA 833</b>			16h 09
		6 km 148 m à 24 /°°°		18,0 km/h		
154	836	<b>VALBERZOSO</b>				16h 29
		6 km 25 m à 4 /°°°		22,0 km/h		
160	842	<b>OLEA</b>	<b>CA 284</b>	<b>0h 20</b>		16h 46 17h 06
		7 km 101 m à 15 /°°°		20,0 km/h		
167	849	<b>VILLAESCUSA</b>				17h 26
		6 km 8 m à 1 /°°°		22,0 km/h		
172	854	<b>REINOSA</b>		<b>Contrôle n° 5</b>		12h 18 17h 42 6h 00
		4 km 22 m à 6 /°°°		21,0 km/h		
9	858	<b>BOLMIR</b>	<b>CA 730</b>			6h 10
		9 km 82 m à 9 /°°°		21,0 km/h		
18	866	<b>ARROYO</b>				6h 35
		10 km 64 m à 6 /°°°		21,0 km/h		
28	876	<b>ARIJA</b>	<b>BU 642</b>			7h 04
		6 km 69 m à 12 /°°°		20,0 km/h		
33	882	<b>HERBOSA</b>				7h 21
		5 km 30 m à 7 /°°°		21,0 km/h		
38	886	<b>CILLERUELLO DE BEZANA</b>	<b>BU 564 - N 232</b>	<b>0h 20</b>		7h 34 7h 54
		5 km 17 m à 3 /°°°		22,0 km/h		
43	891	<b>SONCILLO</b>	<b>BU 526</b>			8h 08
		5 km 59 m à 12 /°°°		20,0 km/h		
48	896	<b>SAN MARTIN DE LAS OLLAS</b>				8h 23
		2 km 6 m à 3 /°°°		22,0 km/h		
50	898	<b>SANTELICES</b>				8h 29
		10 km 153 m à 15 /°°°		19,0 km/h		
60	908	<b>QUISICEDO</b>				9h 01
		10 km 119 m à 12 /°°°		20,0 km/h		
70	918	<b>ESPINOSA DE LOS MONTEROS</b>				9h 32
		10 km 89 m à 9 /°°°		21,0 km/h		
79	928	<b>BERCEDO</b>	<b>CL 629</b>	<b>0h 20</b>		10h 00 10h 20
		9 km 30 m à 3 /°°°		22,0 km/h		
88	936	<b>URBANEJO</b>				10h 44
		7 km 36 m à 5 /°°°		22,0 km/h		
95	943	<b>VILLASANA DE MENA</b>				11h 03
		9 km 51 m à 6 /°°°		21,0 km/h		
103	952	<b>SANTECILLA (Zone ind.)</b>				11h 28
		6 km 15 m à 3 /°°°		22,0 km/h		
109	957	<b>BALMASEDA</b>	<b>BI 3651</b>			11h 44
		9 km 66 m à 8 /°°°		21,0 km/h		
117	966	<b>ARANGUREN</b>				12h 08
		7 km 35 m à 5 /°°°		22,0 km/h		

124	972	<b>SODUPE</b>		1h 00	12h 27	13h 27
		5 km 28 m à 5 /°°°		22,0 km/h		
129	977	<b>ZARAMILLO</b>			13h 41	
		3 km 20 m à 7 /°°°		21,0 km/h		
132	980	<b>ALLONZOTEGI</b>			13h 49	
		8 km 52 m à 6 /°°°		21,0 km/h		
140	988	<b>BILBAO</b>			14h 13	
		11 km 134 m à 12 /°°°		20,0 km/h		
151	999	<b>KURTZEA</b>	<b>BI 3720 - N 364</b>		14h 47	
		10 km 78 m à 8 /°°°		21,0 km/h		
161	1009	<b>AMOREBIETA</b>	<b>BI 635</b>	<b>0h 20</b>	15h 16	15h 36
		3 km 149 m à 48 /°°°		8,0 km/h		
164	1012	<b>AUTZAGANE</b>	<b>BI 635 - BI 3231</b>		15h 59	
		9 km 235 m à 25 /°°°		18,0 km/h		
173	1021	<b>Urrutxua (Car.BI B3131 /BI 3222)</b>	<b>BI 3231</b>		16h 30	
		7 km 85 m à 12 /°°°		20,0 km/h		
180	1028	<b>MUNITIBAR</b>	<b>BI 2224</b>		16h 51	
		6 km 159 m à 26 /°°°		15,0 km/h		
186	1034	<b>BOLIBAR</b>	<b>BI 2224 - BI 633</b>		17h 16	
		5 km 6 m à 1 /°°°		22,0 km/h		
191	1039	<b>MARTINA-XEIMEN</b>	<b>BI 2636</b>		17h 30	
		2 km 25 m à 12 /°°°		20,0 km/h		
193	1041	<b>ETXEBARRIA</b>			17h 36	
		11 km 256 m à 23 /°°°		18,0 km/h		
204	1052	<b>ELGOIBAR</b>	<b>GI 3221 - GI 3210 - GI 2634</b>	<b>0h 20</b>	18h 14	18h 34
		14 km 423 m à 31 /°°°		12,0 km/h		
217	1066	<b>AZKOITIA</b>	 <b>Contrôle n° 6</b>	<b>10h 47</b>	<b>19h 43</b>	<b>6h 30</b>
		5 km 5 m à 1 /°°°		22,0 km/h		
5	1070	<b>AZPEITIA</b>			6h 42	
		8 km 61 m à 7 /°°°		21,0 km/h		
13	1078	<b>ZESTOA</b>			7h 06	
		5 km 30 m à 7 /°°°		21,0 km/h		
17	1083	<b>AIZARNAZABAL</b>			7h 19	
		6 km 144 m à 26 /°°°		15,0 km/h		
23	1088	<b>MEAGAS</b>	<b>GI 2633</b>		7h 42	
		5 km 3 m à 1 /°°°		22,0 km/h		
28	1093	<b>ZARAUTZ</b>			7h 55	
		5 km 93 m à 18 /°°°		17,0 km/h		
33	1098	<b>ORIO</b>	<b>N634</b>		8h 14	
		10 km 101 m à 10 /°°°		21,0 km/h		
43	1108	<b>USURBIL</b>		<b>0h 20</b>	8h 43	9h 03
		11 km 145 m à 13 /°°°		19,0 km/h		
54	1119	<b>DONOSTIA-SAN SEBASTIAN</b>			9h 38	
		7 km 74 m à 10 /°°°		20,0 km/h		
61	1126	<b>LEZO</b>	<b>GI 2638 - GI 2134</b>		10h 00	
		9 km 123 m à 13 /°°°		19,0 km/h		
70	1135	<b>IRUN</b>			10h 29	
		2 km 0 m à 0 /°°°		22,0 km/h		
72	1137	<b>HENDAYE</b>	<b>Contrôle Police</b>		10h 35	

Temps alloué  
total temps en selle  
total arrêts cumulés  
Temps de sécurité

151h 00mn  
59h 49mn      **40%**  
88h 16mn      **60%**  
2h 54mn

Lisboa / Lousa	223 km	2126 m
Lousa / Torre de Moncorvo	195 km	2997 m
Torre de Moncorvo /Cedeia	119 km	1977 m
Cedeia / Leon	146 km	1241 m
Leon / Reinosa	172 km	1850 m
Reinosa / Azkoitia	217 km	2594 m
Azkoitia / Hendaye	72 km	788 m
	<b>1144 km</b>	<b>13 573 m</b>