







MEVEL Michel		INVERNESS / BREST				Départ Mercredi 26 Juin 2019 à 21h00	
GAUTHIER Gérard							
J8	0	INVERNESS	B9006 - C1088	Contrôle n° 1	21h 00		
	17	Rosebaley (km17)	VC - C1161 -	21h 53			
	32	Car. C1161/A939	A939	22h 41			
	38	Car. A939/B9007 (Ferness)	A939	23h 00	23h 20		
	46	Car. A9391/A940 (Dava)	A939	23h 45			
59	GRANTOWN ON SPEY 					0h 25	
J9	59		A95 (sur 2,5 km) - A939		5h 00		
	74	15	BRIDGE OF BROWN	A939	5h 47		
	78	19	Car A939/B9136	A939	6h 00		
	81	22	TOMINTOUL	A939	6h 09		
	97	38	COCK BRIDGE	A939	6h 58		
	101	42	COLNABAICHIN (Car. A939/A944)	A939	7h 11		
	110	51	Car. A939/B976	B976	7h 41		
	118	59	CRATHIE (Chât. de BALMORAL)	A93	8h 06		
	132	73	BRAEMAR	A93	8h 48		
	156	97	SPITTAL OF GLENSHEE	A93	10h 04		
	164	105	Car. A93/B951	A93	10h 31		
	177	118	BRIDGE OF CALL	A93	11h 12		
	186	127	BLAIRGOWRIE	A93	Contrôle n° 2	11h 41	
	193	134	Car. A93/C419	C419 (->km 135,7) - C406 - B9099	12h 03		
	203	144	STANLEY	B9099	12h 33		
	207	148	LUNCARTY	A9 - VC (parallèle à A9)	12h 45		
	214	155	PERTH	Piste Cycl en bordure de rivière Tay	13h 09		
	218	159	Gregend (Ech Sud M90)	A912	13h 22		
	222	163	BRIDGE OF EARN	C416 - B996	13h 33		
	231	172	GLENFARG	B996 (-> km 176) - A91 (sur 200 m) - B919	14h 03		
240	181	KINESSWOOD	A911	14h 31			
250	191	GLENROTHES 	Quartier de Newcastle	15h 03			
J10	250	0	C127 - C34 - C33 - B981		6h 00		
	263	13	LOCHGELLY	B981- A909	6h 37		
	266	16	COWDENBEATH	Piste Cycl . - B981	6h 48		
	278	28	NORTH QUEENFERRY	Piste Cycl . - A9000	7h 24		
	282	32	SOUTH QUEENFERRY	Piste Cycl. - B924 (au km 35) - A90	7h 36		
	290	40	Car. A90/B701	B701 (Drum Brae North) - Longstone Road	7h 58	8h 18	
	296	46	Car. Inglis Gren Road /A70	A70 (D° NE sur 200 m) - Colinton Main Drive	8h 38		
	300	50	Fairmilehead	B701- A702	8h 50		
	302	52	Car. A702/A703	A703 - A701	8h 56		
	307	57	Auchendinny	B7026	9h 11		
	312	62	Howgate	A6094	9h 26		
	314	64	Car. A6094/ A701	A701	9h 32		
	325	75	Romanno Bridge	A701	10h 05		
	330	80	Blyth Bridge	A701	10h 20	10h 40	
	340	90	Broughton	A701	11h 10		
	354	104	TWEEDSMUIR	A701	11h 52		
	377	127	MOFFAT	A701	13h 01	13h 51	
	380	130	BEATTOCK	A701(-> Km 132) - B7076	14h 00		
	402	152	LOCKERBIE	B7076	Contrôle n° 3	15h 06	
	412	162	ECCLEFECHAN	B7076 (-> Km169) - VC	15h 36	15h 56	
423	173	(KIRKPATRICK FLEMING)	VC - B 721	16h 29			

J10	430	180	GRETNA	VC (parallèle à M6)	16h 50		
	442	192	Gare de triage de KINGMOR	VC	17h 26		
	449	199	CARLSLILE 		17h 47		
	0	A7 - A595 - B5299			6h 00		
J11	456	7	DALSTON	B5299 (-> km 10) - VC	6h 21		
	462	13	Raghton Head	VC	6h 39		
	467	18	Sour Nook (Car.VC/B5305)	B5305 (D° SE -> Km 18,3) - VC	6h 54		
	472	23	HESKET NEWMARKET	VC	7h 08		
	481	32	MUNGRIDALE	VC	7h 36		
	486	37	Scales (Car. VC / A66)	A66	7h 51		
	489	40	THRELKED	B5322 (Station Road)	8h 00	8h 20	
	495	46	LEGBURTHWAITE	VC (Dam Road)	8h 38		
	504	55	Steel End (Car V.C/A591)	A591	9h 05		
	510	61	(GRASMERE- Town End)	A591	9h 23		
	516	67	AMBLESIDE	A591	9h 41		
	524	75	WINDERMERE	B5284 (à partir du km 77,5)	10h 05		
	538	89	KENDAL	A65 - VC (à partir du km Contrôle n° 4)	10h 47	11h 07	
	542	93	NATLAND	VC	11h 19		
	545	96	Sedgwick	VC	11h 26		
	552	103	MILNTHORPE	VC	11h 49		
	554	105	BEETHAM	VC	11h 53		
	557	108	Car. VC/VC	VC (à droite au km 108,4)	12h 05		
	566	117	CARNFORTH	VC	12h 29		
	572	123	HALTON	VC (en bordure rivière Lune)	12h 49	13h 39	
	578	129	LANCASTER	VC (-> km 132)	13h 57		
	584	135	CALGATE	Stoney Lane (-> km 137,5) - Vhams Lane - A6	14h 15		
	596	147	GARSTANG	B6430 - A6	14h 51		
	603	154	Duncome	VC (-> km 160) - B5411	15h 10		
	614	165	PRESTON	B5254 (-> km 172) - A49 - A6 (km175)	15h 45	16h 05	
	632	183	CHORLEY	A6 (-> km 185) - A5106	16h 59		
	641	192	THORNILL	A49	17h 26	17h 41	
		645	196	WIGAN 		17h 53	
			0		A573		6h 00
	J12	654	9	GOLBORNE	A573	6h 27	
		659	14	WINWICK	A49	6h 42	
664		19	WARINGTON	A49	6h 57		
671		26	Echangeur A49/M6	A49	7h 18		
678		33	ACTON BRIDGE	A49	7h 39		
681		36	WEAVERHAM	A49 (->km 34) - VC	7h 48		
684		39	SANDIWAY	VC	7h 57	8h 17	
691		46	WINSFORD	B5074	8h 38		
697		52	CHURCH MINSHULL	B5074	8h 56		
706		61	NANTWICH	A530 (-> km 62,7) - VC	9h 23		
718		73	(AUDLEM)	VC - A525 - VC - A529 (au km 72,3)	9h 57		
721		76	ADDERLEY	A529	10h 08		
727		82	MARKET DRAYTON	Berrisford Road - VC Contrôle n° 5	10h 26	10h 46	
735		90	CHESWARDINE	VC	11h 10		
748		103	NEWPORT	B4373	11h 49		
758		113	WELLINGTON	Vombridge way	12h 19		
765		120	HORSEHAY	A522 - A4169	12h 40	13h 30	
775		130	MUCH VENLOCK	B4378	13h 58		
779		134	Bourton	B4378	14h 12		
782		137	Brockton	B4378	14h 21		
785	140	Car. B4378/B4368	B4368 (-> km 144,5) - VC	14h 30			

J12	795	150	Peaton	VC	15h 00	
	807	162	LUDLOW	B4361	15h 36	15h 56
	821	176	Luston	B4361	16h 38	
825	180	LEOMINSTER		16h 49		
	0			B4361 - A49	6h 00	
J13	837	12	WELLINGTON	A49	6h 36	
	846	21	HEREFORD	Piste cycl. (du km 19,2 au Km 26)	7h 03	
	851	26	Portway	A49 (sur 800m) - VC (-> km 28) - A49	7h 18	
	854	29	Car. A49/A466 (Km 29,1)	A466	7h 27	
	857	32	WORMELOW	A466	7h 34	
	862	37	ST WEONARDS	A466	7h 51	
	866	41	LLANCLOUDY	A466	8h 03	8h 23
	869	44	WELSH NEWTON	A466	8h 32	
	875	50	MONOUTH	B4293	8h 50	
	884	59	TRELLECK	B4293	9h 17	
	887	62	LLANISHEN	B4293	9h 26	
	892	67	DEVAUDEN	VC	9h 41	
	896	71	ST ARVANS	A466	9h 53	
	900	75	CHEPSTOW	A466	10h 05	
	903	78	WYE Bridge	M48 (pont) - Piste Cycl. - A403	10h 14	10h 34
	910	85	NORTHWICK	Piste Cycl. (du km 85 au Km 89,8) -B4055	10h 55	
	916	91	EASTER COMPTON	B4055	11h 13	
	918	93	CATBRAIN	A4018 (-> km 94) - VC	11h 19	
	922	97	WESTBURY ON TRYM		11h 31	
	928	103	BRISTOL	Southville	Contrôle n° 6	
	930	105	BRISTOL (Bedminster)		11h 55	
	934	109	BRISTOL (Withywood)	VC	12h 07	
	940	115	CHEW STOKE	B3134	12h 25	13h 15
	951	126	Car. B3134/B3135 (Km 125,7)	B3135	13h 48	
	958	133	DRAYCOTT	VC	14h 09	
	963	138	COLCAKE	B3151	14h 24	
	965	140	WEDMORE	B3139	14h 30	
	971	146	MARK	B3139	14h 48	
	975	150	Car. B3139/B3141 (HIGHBRIDGE)	B3141	15h 00	
	981	156	WOOLAVINGTON	VC - A39	15h 18	
	988	163	BRIDGEWATER	VC	15h 39	15h 59
	993	168	(NORTH PETEHERTON)	VC	16h 14	
	997	172	THURLOXTON	VC	16h 26	
999	174	WEST MONKTON	VC	16h 32		
1001	176	MONKTON HEATHFIELD	VC	16h 38	16h 48	
1005	180	TAUNTON		16h 59		
	0			6h 00		
J14	1010	5	TRULL		6h 15	
	1013	8	SELLICK GREEN	Howleigh Lane	6h 26	
	1015	10	LOWTON		6h 31	
	1021	16	Car. Km 16	Combe Hill	6h 50	
	1025	20	HEMYOK		7h 03	
	1029	24	CULMSTOCK	Uffculme Road -	7h 14	
	1031	26	CRADDOCK	VC	7h 20	
	1033	28	UFFCULME	B3440	7h 28	
	1037	32	WILAND	B3181	7h 41	
	1041	36	CULLOMPTON	B3181	7h 53	
	1049	44	Pont sur M6 (Beare)	VC	8h 18	8h 38
	1058	53	STOKE HILL		9h 07	
	1061	56	EXETER		Contrôle n° 7	
	1064	59	Nadderater		9h 26	
1067	62	WHITESTONE		9h 35		
1072	67	TEDBURN ST MARY	VC - pont sur A30 (au km 71)	9h 51		

J14	1079	74	CROKERNWELL	VC - ponts sur A30 (au km 76 & 80) - A382	10h 13	
	1086	81	WHIDDON DOWN	VC (EXETER road)	10h 34	10h 54
	1092	87	STISKLEPATH	VC - B3260	11h 13	
	1098	93	OKEHAMPTON	Piste Cycl. (Granite Way)	11h 33	
	1111	106	LYFORD	Piste Cycl. (Granite Way) -	12h 16	
	1125	120	TAVISTOCK	VC - A386	12h 58	13h 48
	1132	127	HORRABRIDGE	A386	14h 11	
	1134	129	YELVERTON	A386	14h 17	
	1141	136	ROBOROUGH	A386	14h 39	
	1145	140	CROWNHILL	A376	14h 52	
	1151	146	PLYMOUTH		15h 11	
	Traversée de la Manche					21h 00
J15					8h 00	
	1151	0	ROSCOFF	D58	8h 15	
	1158	7	Car D58/D788 (Lestrvig)	D788	8h 36	
	1163	12	Car D788/D69 (Ty Corn)	D788	8h 50	
	1171	20	PLOUZÉVÉDÉ (D788/D229)	D229	9h 13	
	1174	23	Car D229/D30	D30 - D229	9h 24	
	1179	28	ST DERRIEN	D229	9h 39	
	1184	33	PLOUNVENTER	VC (rue du stade) - D74	9h 54	
	1189	38	TRÉMAOUÉZAN	VC (rue du stade) - D74	10h 09	10h 29
	1197	46	ST THONAN	D25	10h 53	
	1205	54	GUIPAVAS	D712	11h 17	11h 27
	1214	63	BREST		11h 54	
				Contrôle n° 8		