





0	DUNKERQUE	Bd V. HUGO - Rive droite du canal de Bergues	15h 30	
	10 km - 26 m - 3 ‰		23,0 km/h	
10	BERGUES	D916	15h 56	
	10 km - 60 m - 6 ‰		23,0 km/h	
20	WORMHOUT	D17 - D18	16h 23	
	12 km - 52 m - 4 ‰		23,0 km/h	
32	STEENVOORDE	D947 - D933	Contrôle postal	16h 54
	6 km - 64 m - 10 ‰		22,0 km/h	
38	CAËSTRE	D947	0h 20	17h 10 17h 30
	8 km - 35 m - 4 ‰		23,0 km/h	
46	VIEUX BERQUIN		17h 51	
	4 km - 12 m - 3 ‰		23,0 km/h	
51	NEUF BERQUIN		18h 02	
	5 km - 18 m - 3 ‰		23,0 km/h	
56	ESTAIRES		18h 16	
	13 km - 39 m - 3 ‰		23,0 km/h	
69	LA BASSÉE	D165E2	18h 51	
	4 km - 8 m - 2 ‰		23,0 km/h	
73	DOUVRAIN		19h 00	
	2 km - 11 m - 6 ‰		22,5 km/h	
75	WINGLES	D39E6 - D39	19h 06	
	3 km - 23 m - 7 ‰		22,5 km/h	
78	ANNAY	D39	19h 15	
	4 km - 13 m - 4 ‰		22,5 km/h	
82	HARNES		0h 20	19h 25 19h 45
	3 km - 13 m - 5 ‰		22,5 km/h	
85	MONTIGNY EN GOHELLE		19h 52	
	2 km - 10 m - 4 ‰		23,0 km/h	
87	HENIN BEAUMONT		19h 58	
	7 km - 36 m - 5 ‰		23,0 km/h	
94	QUIERY LA MOTTE		20h 16	
	5 km - 28 m - 6 ‰		23,0 km/h	
99	VITRY EN ARTOIS		20h 29	
	6 km - 34 m - 5 ‰		23,0 km/h	
105	ETAING	D39	20h 45	
	5 km - 44 m - 9 ‰		23,0 km/h	
110	SAUDEMONT	VC - D19	20h 58	
	4 km - 45 m - 10 ‰		21,0 km/h	
115	BARALLE	D16	21h 11	
	3 km - 13 m - 5 ‰		23,0 km/h	
117	SAINS LES MARQUION	D15	0h 20	21h 18 21h 38
	10 km - 85 m - 9 ‰		21,0 km/h	
127	HAVRINCOURT		22h 05	
	3 km - 50 m - 17 ‰		20,0 km/h	
130	TRESCAULT	D15 - D29	22h 14	
	5 km - 66 m - 14 ‰		20,0 km/h	
135	GOUZEAUCOURT	D29 - D181 - D58	Contrôle n° 1	22h 28
	8 km - 57 m - 8 ‰		21,0 km/h	
142	ÉPEHY	D58 - D6	22h 50	
	4 km - 31 m - 9 ‰		21,0 km/h	
146	RONSSOY	D101 - D572	23h 00	
	3 km - 36 m - 11 ‰		21,0 km/h	
149	HARGICOURT	D57	23h 09	
	8 km - 59 m - 7 ‰		22,5 km/h	
157	PONTRU		23h 30	
	5 km - 83 m - 17 ‰		20,0 km/h	
162	FAYET	D57 - Rue P.E. Victor - Av ARCHIMEDE	23h 45	
	2 km - 9 m - 4 ‰		22,5 km/h	
164	ST QUENTIN	 vers gare - D1044	4h 39	23h 51 4h 30
	18 km - 171 m - 9 ‰		21,0 km/h	
18	182	VENDEUIL	D1044 - D338	5h 22
	7 km - 37 m - 5 ‰		22,5 km/h	
25	189	Beautor	D553 - D13	5h 40
	8 km - 146 m - 19 ‰		19,0 km/h	
33	197	ST GOBAIN	D13	6h 05

		3 km - 34 m - 12 ‰		20,0 km/h		
36	200	SEPTVAUX	D14		6h 13	
		4 km - 55 m - 15 ‰		20,0 km/h		
39	203	Abbaye de Prémontré		0h 20	6h 24	6h 44
		5 km - 6 m - 1 ‰		22,5 km/h		
44	208	BRANCOURT EN LAONNOIS			6h 56	
		4 km - 27 m - 7 ‰		22,5 km/h		
48	212	PINON			7h 07	
		9 km - 127 m - 15 ‰		20,0 km/h		
57	220	AIZY-JOUY			7h 33	
		4 km - 30 m - 7 ‰		22,0 km/h		
61	225	VAILLY / AISNE			7h 45	
		4 km - 32 m - 9 ‰		21,0 km/h		
65	228	CHASSEMY			7h 55	
		6 km - 16 m - 3 ‰		22,5 km/h		
70	234	BRAINE	D22		8h 11	
		9 km - 128 m - 15 ‰		20,0 km/h		
79	243	Carrefour D6/D83 (Branges)	D22 - D6	0h 20	8h 36	8h 56
		10 km - 59 m - 6 ‰		22,0 km/h		
89	253	FERE EN TARDENOIS - BPF	D6	Contrôle n° 2	9h 23	
		8 km - 116 m - 15 ‰		22,0 km/h		
97	260	Carrefour D6/D80 (Courmont)			9h 45	
		10 km - 55 m - 6 ‰		22,0 km/h		
107	270	TRELOU/MARNE			10h 12	
		3 km - 28 m - 10 ‰		21,0 km/h		
109	273	DORMANS	D18		10h 20	
		9 km - 201 m - 22 ‰		19,0 km/h		
119	283	IGNY COMBLIZY		0h 20	10h 49	11h 09
		7 km - 52 m - 7 ‰		21,0 km/h		
126	290	MAREUIL EN BRIE			11h 30	
		3 km - 21 m - 7 ‰		21,0 km/h		
129	293	CORRIBERT			11h 38	
		4 km - 54 m - 15 ‰		20,0 km/h		
132	296	MONTMORT-LUCY	D18		11h 49	
		7 km - 68 m - 9 ‰		21,0 km/h		
140	303	ÉTOGES			12h 09	
		7 km - 92 m - 14 ‰		20,0 km/h		
146	310	VERT TOULON			12h 30	
		7 km - 1 m - 0 ‰		23,0 km/h		
154	318	MORAINS	D9		12h 49	
		7 km - 38 m - 6 ‰		21,5 km/h		
160	324	FERE CHAMPENOISE	D43	0h 50	13h 07	13h 57
		5 km - 33 m - 7 ‰		21,5 km/h		
165	329	EUVY			14h 11	
		4 km - 23 m - 6 ‰		21,5 km/h		
169	333	GOURGANCON	D43 - D7		14h 21	
		6 km - 34 m - 6 ‰		21,5 km/h		
175	338	SALON	D71		14h 37	
		10 km - 58 m - 6 ‰		21,5 km/h		
185	349	ALLIBAUDIERES			15h 05	
		4 km - 26 m - 7 ‰		21,5 km/h		
189	352	ORMES	D71 - D10		15h 16	
		3 km - 4 m - 2 ‰		22,0 km/h		
191	355	ARCIS / AUBE	D441 - D31- D8	Contrôle n° 3	15h 23	
		7 km - 40 m - 6 ‰		21,5 km/h		
198	362	ST REMY SOUS BARBUISE	D8		15h 43	
		4 km - 8 m - 2 ‰		22,5 km/h		
202	365	VOUÉ		0h 20	15h 52	16h 12
		7 km - 34 m - 5 ‰		22,5 km/h		
208	372	CHARMONT SOUS BARBUISE			16h 29	
		9 km - 47 m - 5 ‰		22,5 km/h		
217	381	MESNIL SELLIERES			16h 54	
		4 km - 24 m - 6 ‰		22,0 km/h		
221	385	DOSCHES	D8 - D1		17h 04	

		11 km - 35 m - 3 ‰		22,0 km/h		
232	396	LUSIGNY / BARSE	D57		17h 33	
		4 km - 17 m - 4 ‰		22,0 km/h		
236	400	MONTREUIL/BARSE			17h 45	
		4 km - 18 m - 4 ‰		22,0 km/h		
240	404	CHAUFFOUR LES BAILLY	D57 - D57a - D43 - D49	0h 20	17h 57	18h 17
		9 km - 115 m - 13 ‰		20,0 km/h		
249	413	Bourguignon (BAR / SEINE)	D49 - D4 - D167		18h 43	
		5 km - 12 m - 2 ‰		22,5 km/h		
254	418	MERREY / ARCE	D207 - D671 - D971		18h 57	
		5 km - 20 m - 4 ‰		22,5 km/h		
260	423	BUXEUIL	D971		19h 11	
		2 km - 8 m - 4 ‰		22,5 km/h		
262	425	NEUVILLE / SEINE			19h 16	
		2 km - 6 m - 3 ‰		22,5 km/h		
263	427	GYÉ / SINE			19h 21	
		2 km - 7 m - 4 ‰		22,5 km/h		
265	429	COURTERON	D971 - D671		19h 26	
		5 km - 35 m - 7 ‰		21,5 km/h		
270	434	PLAINES ST LANGE	D181 - D17b		19h 40	
		2 km - 6 m - 3 ‰		22,0 km/h		
273	436	MUSSY / SEINE	VC		19h 46	
		2 km - 3 m - 2 ‰		22,0 km/h		
275	438	GOMMÉVILLE	D118		19h 52	
		5 km - 18 m - 4 ‰		22,0 km/h		
280	443	POTHIERES	118 - D118c (à partir de Vix)	0h 50	20h 05	20h 55
		4 km - 8 m - 2 ‰		22,0 km/h		
283	447	COURCELLES	D971		21h 06	
		1 km - 20 m - 14 ‰		20,0 km/h		
285	449	MONLIOT			21h 10	
		4 km - 14 m - 4 ‰		22,5 km/h		
289	453	CHATILLON / SEINE - BPF	 D928 - D16 - D112 - D954	Contrôle n° 4	6h 40	21h 20 4h 00
		33 km - 402 m - 12 ‰		19,0 km/h		
33	485	AIGNAY LE DUC	D901		5h 43	
		4 km - 119 m - 31 ‰		16,5 km/h		
36	489	Carr. D901 /D16E (Étalante)		0h 20	5h 57	6h 17
		15 km - 166 m - 11 ‰		20,0 km/h		
52	504	LAMARGELLE	D6 - D16		7h 03	
		9 km - 89 m - 10 ‰		20,0 km/h		
61	513	VAUX - SAULES	D16		7h 30	
		4 km - 46 m - 12 ‰		20,0 km/h		
64	517	ST SEINE L'ABBAYE - BPF			7h 41	
		3 km - 93 m - 30 ‰		16,5 km/h		
67	520	BORDES - BRICARD			7h 52	
		2 km - 24 m - 11 ‰		20,0 km/h		
70	522	Fromenteau	D16 - VC (Fontaine Merle) - D10		7h 59	
		6 km - 32 m - 5 ‰		21,0 km/h		
76	528	Carr. D10/D104c (Panges)	D104c		8h 16	
		4 km - 7 m - 2 ‰		21,0 km/h		
79	532	BAULME LA ROCHE			8h 27	
		3 km - 4 m - 1 ‰		22,5 km/h		
82	535	MALAIN	D33	0h 20	8h 34	8h 54
		3 km - 5 m - 1 ‰		22,5 km/h		
86	538	Pont de Pany	D905 - D35	Contrôle n° 5	9h 03	
		7 km - 191 m - 26 ‰		18,0 km/h		
93	546	URCY	D35		9h 28	
		5 km - 38 m - 8 ‰		20,0 km/h		
98	550	QUEMIGNY - POISOT			9h 42	
		3 km - 91 m - 33 ‰		16,5 km/h		
100	553	SEMEZANGES			9h 52	
		2 km - 21 m - 13 ‰		20,0 km/h		
102	555	TERNANT			9h 57	
		4 km - 8 m - 2 ‰		22,0 km/h		
106	558	L'ETANG VERGY	D35 - D109 b		10h 07	

		4 km - 25 m - 6 ‰		22,0 km/h		
110	563	MEUILLEY	D115		10h 19	
		5 km - 124 m - 24 ‰		18,0 km/h		
115	568	VILLERS LA FAYE			10h 36	
		4 km - 1 m - 0 ‰		23,0 km/h		
119	572	CORGOLOIN	D2	0h 20	10h 46	11h 06
		7 km - 24 m - 4 ‰		22,0 km/h		
126	578	Carr, D2/D20 (Longvay)			11h 24	
		3 km 2 m/km		22,0 km/h		
128	581	VILLY LE MOUTIER			11h 31	
		4 km - 19 m - 5 ‰		22,0 km/h		
132	585	CORBERON			11h 42	
		3 km - 6 m - 2 ‰		22,0 km/h		
136	588	Paruey	D2 - D171		11h 51	
		4 km - 15 m - 4 ‰		22,0 km/h		
139	592	PALLEAU	D171		12h 01	
		3 km - 2 m - 1 ‰		22,0 km/h		
142	594	Pondrevaux (carr. D471/D71)			12h 08	
		4 km - 45 m - 13 ‰		20,0 km/h		
145	598	BRAGNY / SAONE	D111		12h 18	
		2 km - 8 m - 4 ‰		22,0 km/h		
147	600	VERDUN / LE DOUBS	D970		12h 24	
		2 km - 7 m - 3 ‰		22,0 km/h		
150	602	CIEL			12h 31	
		10 km - 61 m - 6 ‰		22,0 km/h		
159	612	carr. D970/D35 (Les 4 routes)	D162	0h 50	12h 57	13h 47
		9 km - 44 m - 5 ‰		22,0 km/h		
169	621	THUREY	D156		14h 12	
		4 km - 27 m - 6 ‰		22,0 km/h		
173	626	VERISSEY	D156 - D978		14h 24	
		3 km - 11 m - 3 ‰		22,0 km/h		
177	629	MONTRET	D978 - D160		14h 34	
		7 km - 21 m - 3 ‰		22,0 km/h		
184	636	BRANGES	D160		14h 54	
		4 km - 0 m - 0 ‰		21,0 km/h		
188	641	LOUHANS	D996	Contrôle n° 6	15h 05	
		7 km - 37 m - 5 ‰		21,5 km/h		
195	647	STE CROIX	VC		15h 25	
		5 km - 46 m - 9 ‰		21,5 km/h		
200	652	Les Chardonnières	D112	0h 20	15h 38	15h 58
		6 km - 60 m - 10 ‰		20,0 km/h		
206	658	DOMMARTIN LES CUISEAUX	D112 - D27		16h 17	
		9 km - 88 m - 10 ‰		20,0 km/h		
214	667	ST AMOUR	D3		16h 42	
		2 km - 54 m - 27 ‰		16,5 km/h		
216	669	NANC LES ST AMOUR	D185		16h 49	
		3 km - 122 m - 41 ‰		14,0 km/h		
219	672	ST JEAN d'ETREUX			17h 02	
		3 km - 2 m - 1 ‰		22,5 km/h		
222	675	COLIGNY	D52		17h 09	
		3 km - 28 m - 10 ‰		21,0 km/h		
225	677	SALAVRE			17h 17	
		2 km - 0 m - 0 ‰		22,5 km/h		
227	679	VERJON	D118		17h 22	
		4 km - 110 m - 31 ‰		16,5 km/h		
230	683	COURMANGOUX	VC		17h 35	
		1 km - 17 m - 19 ‰		18,0 km/h		
231	684	(PRESSIAT)	VC		17h 38	
		3 km - 24 m - 9 ‰		20,0 km/h		
234	686	Cuisuiat	D52		17h 46	
		4 km - 22 m - 6 ‰		20,0 km/h		
238	690	TREFFORT			17h 58	
		4 km - 25 m - 7 ‰		20,0 km/h		
241	694	MEILLONNAS		0h 20	18h 09	18h 29

		4 km - 36 m - 8 ‰		20,0 km/h		
246	698	JASSERON	D52		18h 42	
		4 km - 50 m - 13 ‰		19,0 km/h		
249	702	7 km - 21 m - 3 ‰			18h 54	
		5 km - 28 m - 6 ‰		22,0 km/h		
254	707	TOSSIAT			19h 07	
		5 km - 28 m - 6 ‰		22,0 km/h		
259	712	ST MARTIN DU MONT	VC (Chemin du Crozat) - D1075		19h 20	
		7 km - 20 m - 3 ‰		22,0 km/h		
266	719	PONT D'AIN	D1075 - D12		19h 39	
		2 km - 0 m - 0 ‰		21,0 km/h		
268	720	LONGEVILLE	D12 - VC (rue du plan d'eau)		19h 44	
		2 km - 12 m - 5 ‰		21,0 km/h		
270	723	VORGEY	D77		19h 51	
		5 km - 15 m - 3 ‰		22,0 km/h		
275	727	CHÂTEAU GAILLARD	 D5 - D904 - D5 - D40b	Contrôle n° 7	7h 56	20h 04 4h 00
		8 km - 43 m - 6 ‰		19,0 km/h		
8	735	VEAUX EN BUGEY	D1075 - D20a		4h 24	
		3 km - 0 m - 0 ‰		22,5 km/h		
11	738	LAGNIEU	D122		4h 31	
		3 km - 0 m - 0 ‰		22,5 km/h		
14	741	ST SORLIN EN BUGEY	Piste Cyclable parallèle à la D122		4h 41	
		4 km - 10 m - 2 ‰		20,0 km/h		
18	745	SAULT BRENAZ	Piste cyclable jusqu'au km 20 - D19		4h 53	
		7 km - 48 m - 7 ‰		20,0 km/h		
25	752	SERRIERES DE BRIORD	D19		5h 13	
		2 km - 1 m - 1 ‰		20,0 km/h		
26	754	MONTAGNIEU	D19a - D14a - VC		5h 18	
		6 km - 46 m - 8 ‰		20,0 km/h		
32	759	MÉPIEU	D16 - D14 - VC		5h 35	
		10 km - 90 m - 9 ‰		20,0 km/h		
42	769	MORESTEL	D16	0h 20	6h 04	6h 24
		3 km - 68 m - 23 ‰		18,0 km/h		
45	772	VEZERONCE CURTIN	D16		6h 33	
		2 km - 43 m - 22 ‰		18,0 km/h		
47	774	ST SORLIN DE MORESTEL			6h 40	
		7 km - 207 m - 30 ‰		15,0 km/h		
53	781	LA CHAPELLE DE LA TOUR	D16 - VC à gauche (La petite commune)		7h 07	
		2 km - 11 m - 5 ‰		19,0 km/h		
56	783	ST CLAIR DE LA TOUR	D2		7h 14	
		2 km - 41 m - 18 ‰		17,0 km/h		
58	785	ST DIDIER DE LA TOUR	VC (Les Rivoires) - D73k - D17c		7h 22	
		14 km - 303 m - 22 ‰		16,0 km/h		
72	799	LE PIN	D50		8h 14	
		4 km - 19 m - 5 ‰		19,0 km/h		
76	803	CHARAVINES	D50 - D520		8h 26	
		8 km - 76 m - 10 ‰		19,0 km/h		
84	811	LA MURETTE	D12a	0h 20	8h 52	9h 12
		3 km - 4 m - 1 ‰		21,0 km/h		
87	814	Carr. D12 /D12A (Le Royer)	VC (Le Curtet) - D1092		9h 20	
		4 km - 15 m - 3 ‰		21,0 km/h		
91	818	MOIRANS	Rue R. du Marais		9h 33	
		4 km - 14 m - 3 ‰		21,0 km/h		
95	823	Bords de L'Isère	piste cyclable (RD Isère)		9h 45	
		6 km - 28 m - 5 ‰		21,0 km/h		
101	829	VEUREY - VOROIZE	Piste Cyclable (RG Isère - RG du Drac)		10h 03	
		15 km - 93 m - 6 ‰		21,0 km/h		
116	843	ECHIROLLES - Passerelle du Rondeau	D1075	Contrôle n° 8	10h 44	
		5 km - 32 m - 6 ‰		19,0 km/h		
121	849	Le PONT DE CLAIX	D1085A - N85	0h 20	11h 02	11h 22
		9 km - 74 m - 8 ‰		19,0 km/h		
130	858	VIZILLE	N85 - D113		11h 50	
		7 km - 442 m - 61 ‰		8,5 km/h		
138	865	LAFFREY - BPF	D113		12h 40	

142	870	5 km - 92 m - 20 ‰		18,0 km/h		
		N.D. DE VAULX	D113		12h 56	
		5 km - 21 m - 5 ‰		19,0 km/h		
147	874	AVEILLANS	D529		13h 10	
		12 km - 28 m - 2 ‰		19,0 km/h		
159	886	LA MURE	N85 - D526 - D227	0h 50	13h 49	14h 39
		6 km - 72 m - 12 ‰		18,0 km/h		
165	892	ST SEBASTIEN	D227 - D66		14h 59	
		16 km - 198 m - 13 ‰		18,0 km/h		
181	908	Barrage du SAUTET	D537		15h 51	
		4 km - 120 m - 30 ‰		15,0 km/h		
185	912	CORPS	N85		16h 07	
		5 km - 69 m - 14 ‰		18,5 km/h		
190	917	Le Motty	D57		16h 24	
		6 km - 81 m - 14 ‰		18,5 km/h		
195	923	Le Glaizil	D57	0h 20	16h 42	17h 02
		12 km - 115 m - 10 ‰		19,0 km/h		
207	935	(ST BONNET EN CHAMPSAUR)	N85		17h 40	
		7 km - 276 m - 39 ‰		13,0 km/h		
215	942	Col Bayard			18h 13	
		9 km - 7 m - 1 ‰		25,0 km/h		
224	951	GAP	D942a - VC (les Prés) - D900b	Contrôle n° 9	18h 34	
		11 km - 2 m - 0 ‰		22,5 km/h		
234	962	Carr. D900B /D942	D900B		19h 03	
		7 km - 89 m - 12 ‰		20,0 km/h		
242	969	REMOLLON		0h 50	19h 25	20h 15
		6 km - 33 m - 5 ‰		20,0 km/h		
248	975	ESPINASSES	 D900B	6h 57	20h 33	3h 30
		7 km - 291 m - 44 ‰		14,0 km/h		
7	982	LA BREOLE			3h 59	
		8 km - 247 m - 31 ‰		14,5 km/h		
15	990	ST VINCENT LES FORTS			4h 32	
		8 km - 21 m - 3 ‰		21,0 km/h		
22	997	LE LAUZET UBAYE	D900		4h 53	
		8 km - 161 m - 20 ‰		18,5 km/h		
30	1005	La Fresquièrè			5h 19	
		2 km - 36 m - 21 ‰		18,5 km/h		
32	1007	Le Moulin			5h 24	
		3 km - 37 m - 11 ‰		19,0 km/h		
35	1010	Les THUILES	D109		5h 35	
		6 km - 87 m - 16 ‰		18,0 km/h		
41	1016	LE PIED DE LA MAURE	D902	0h 20	5h 53	6h 13
		2 km - 41 m - 22 ‰		17,5 km/h		
43	1018	UVERNET FOURS			6h 20	
		8 km - 347 m - 43 ‰		13,0 km/h		
51	1026	Le Villard D'Abas			6h 57	
		8 km - 295 m - 36 ‰		14,0 km/h		
59	1034	Bayasse			7h 33	
		9 km - 543 m - 60 ‰		9,0 km/h		
68	1043	Col de la Cayolle (2327m) - BPF	D2202	Contrôle n° 10	8h 33	
		15 km - 0 m - 0 ‰		25,0 km/h		
82	1058	ENTRAUNES		0h 20	9h 08	9h 28
		10 km - 24 m - 2 ‰		22,5 km/h		
93	1068	VILLENEUVE D'ENTRANES			9h 55	
		7 km - 39 m - 5 ‰		21,0 km/h		
100	1075	GUILLAUMES			10h 16	
		12 km - 141 m - 12 ‰		20,0 km/h		
112	1087	DALUIS			10h 50	
		8 km - 11 m - 1 ‰		22,0 km/h		
119	1095	Car. N202/D2202 - Pont de Gueydan	D4202	0h 20	11h 12	11h 32
		6 km - 15 m - 3 ‰		22,0 km/h		
125	1100	ENTREVAUX			11h 47	
		7 km - 7 m - 1 ‰		22,0 km/h		
132	1107	PUGET THENIERS	D6602		12h 06	

141	1117	9 km - 3 m - 0 ‰		22,0 km/h		
		TOUËT / VAR	D6602 - D6102		12h 32	
165	1140	23 km - 10 m - 0 ‰		22,0 km/h		
		LE PLAN DU VAR		0h 50	13h 36	14h 26
		21 km - 4 m - 0 ‰		22,0 km/h		
186	1161	ST MARTIN DU VAR			15h 22	
		4 km - 45 m - 10 ‰		21,0 km/h		
190	1165	NICE (La Californie)	Promenades Anglais		15h 35	
		6 km - 15 m - 2 ‰		18,0 km/h		
196	1171	NICE (moyenne corniche)	Moyenne corniche	0h 20	15h 55	16h 15
		9 km - 368 m - 41 ‰		14,0 km/h		
205	1180	EZE - Contôle postal			16h 54	
		18 km - 51 m - 3 ‰		20,0 km/h		
223	1199	MENTON			17h 49	

Temps alloué	100h 00mn		Vitesse moyenne roulante
temps total en selle	60h 07mn	}	19,93 km/h
total arrêts cumulés	38h 12mn		
Temps de sécurité	1h 40mn	39%	