





0	PERPIGNAN	Av. de PRADES - D916A - BAHO - Av. des Abères	4h 00
	8 km - 37 m - 5 ‰		18,0 km/h
8	VILLENEUVE LA RIVIERE	Av. du Canigou - Route D'Estagel - D1	4h 27
	3 km - 13 m - 4 ‰		22,5 km/h
11	PEZILLA LA RIVIERE	D1	4h 35
	12 km - 133 m - 11 ‰	Col de la Dona (km 18 - Alt. 199 m)	20,5 km/h
23	ESTAGEL	D117	5h 10
	18 km - 220 m - 12 ‰	●	20,5 km/h
41	● ST PAUL DE FENOUILLET ●	Contrôle postal	0h 20 6h 02 6h 22
	11 km - 96 m - 9 ‰	↓	21,0 km/h
52	CAUDIES DE FENOUILLEDES		6h 54
	14 km - 214 m - 15 ‰	Col Campérié (km 60 - Alt. 523 m)	19,0 km/h
67	ST MARTIN LYS		7h 40
	8 km - 47 m - 6 ‰		22,5 km/h
75	QUILLAN		8h 01
	6 km - 318 m - 53 ‰		9,0 km/h
81	Col du Portel (601 m)		0h 20 8h 42 9h 02
	4 km - 20 m - 6 ‰		22,0 km/h
84	NEBIAS	↓	9h 11
	7 km - 11 m - 2 ‰		23,0 km/h
91	PIUIVERT	D16 (sur 3 km) - D12	9h 29
	9 km - 34 m - 4 ‰		23,0 km/h
100	CHALABRE	D16 - D7	9h 52
	13 km - 165 m - 13 ‰		20,5 km/h
113	CAMON	D106	10h 30
	3 km - 0 m - 0 ‰	Parcours changé sur ce tronçon	23,0 km/h
115	LABASTIDE DE BOUSIGNAC	D625	0h 20 10h 36 10h 56
	6 km - 15 m - 2 ‰	déniv+ dist intermédiaires fausses	23,0 km/h
122	MIREPOIX	D625	11h 13
	3 km - 13 m - 4 ‰	●	22,5 km/h
125	Peyre et Peyrot	↓	11h 22
	4 km - 79 m - 19 ‰		19,0 km/h
129	Car. D625/D50	↓	11h 35
	6 km - 29 m - 5 ‰		22,5 km/h
135	Car. D625/D102 (PLAIGNE)	D102	11h 51
	7 km - 49 m - 7 ‰		22,0 km/h
143	● BELPECH ●	D502 - D11	Contrôle n°1 12h 11
	9 km - 20 m - 2 ‰		22,5 km/h
151	MAZERES	D11 - D35	12h 34
	6 km - 6 m - 1 ‰		22,5 km/h
157	CALMONT	D43	0h 50 12h 50 13h 40
	5 km - 110 m - 20 ‰	●	19,0 km/h
163	AIGNES		13h 57
	5 km - 9 m - 2 ‰	↓	22,5 km/h
168	MAUVAISIN		14h 11
	6 km - 9 m - 1 ‰	↓	22,5 km/h
174	(Auragnes)	D43 - D35D	14h 28
	8 km - 9 m - 1 ‰		22,5 km/h
182	VENERQUE	D19	14h 49
	5 km - 8 m - 2 ‰	●	22,5 km/h
187	LABARTHE / LEZE		15h 01
	6 km - 25 m - 4 ‰	↓	22,5 km/h
193	MURET		0h 20 15h 18 15h 38
	8 km - 29 m - 4 ‰		19,5 km/h
201	LAMASQUERE		16h 02
	7 km - 38 m - 6 ‰	↓	22,0 km/h
208	SAINT LYS	D12 - D121- D924	16h 20
	16 km - 134 m - 8 ‰		22,0 km/h
224	LISLE JOURDAIN	D654	17h 05
	8 km - 100 m - 13 ‰	●	20,0 km/h
232	MONBRUN		17h 28
	5 km - 24 m - 5 ‰	↓	22,0 km/h
236	ST CRICQ		0h 20 17h 41 18h 01
	3 km - 22 m - 7 ‰	↓	21,0 km/h
239	● COLOGNE ●	D165	Contrôle n°2 18h 10

		7 km - 4 m - 1 ‰		22,5 km/h		
247		SARRANT	D165			18h 30
		5 km - 14 m - 3 ‰		22,5 km/h		
252		SOLOMIAC	D151			18h 42
		4 km - 56 m - 13 ‰		20,0 km/h		
256		Car. D151/D40 (HOMPS)	D40			18h 55
		7 km - 19 m - 3 ‰		22,0 km/h		
263		TOURNECOUPE	D7			19h 14
		5 km - 41 m - 8 ‰		22,0 km/h		
268		SAINT-CLAR	D953 - D218			19h 27
		9 km - 111 m - 13 ‰		20,0 km/h		
276		Car. D953/D269 (PLIEUX)	D218	0h 20		19h 53 20h 13
		5 km - 12 m - 2 ‰		22,0 km/h		
282		CASTET ARROUY	D245			20h 27
		4 km - 11 m - 3 ‰		22,0 km/h		
286		Car. D245/D19	D19			20h 38
		10 km - 114 m - 12 ‰		21,0 km/h		
0	295	● ASTAFFORT ●	N21 	Contrôle n°3	7h 53	21h 07 5h 00
		8 km - 29 m - 4 ‰		22,5 km/h		
8	303	LAYRAC	D17 - Centre ville			5h 20
		10 km - 14 m - 1 ‰		22,5 km/h		
18	314	AGEN	Av J. Monnet - Av Ch. De Gaulle - D302			5h 48
		6 km - 189 m - 34 ‰		18,0 km/h		
24	319	Car. D302/N21 (FOULAYRONNES)	D13 D° Lagnac - D113			6h 07
		16 km - 156 m - 10 ‰		21,0 km/h		
40	335	Car. D113/D118 (Roussous)	D113			6h 52
		3 km - 19 m - 7 ‰	●	21,5 km/h		
42	338	DOLMAYRAC	↓	0h 20		7h 00 7h 20
		5 km - 4 m - 1 ‰	↓	22,0 km/h		
48	343	STE LIVRADE / LOT	D667			7h 34
		3 km - 12 m - 4 ‰	●	22,0 km/h		
51	346	ST ETIENNE DE FOUGERES	↓			7h 43
		5 km - 24 m - 4 ‰		22,0 km/h		
56	352	Car. D667/D13	D667			7h 58
		10 km - 62 m - 6 ‰	●	22,0 km/h		
66	361	TOMBEBOEUF	↓			8h 24
		8 km - 118 m - 14 ‰	↓	20,5 km/h		
75	370	ARMILLAC	↓			8h 49
		6 km - 12 m - 2 ‰	↓	22,0 km/h		
80	376	MIRAMONT DE GUYENNE	D933 - D19	0h 20		9h 05 9h 25
		6 km - 28 m - 5 ‰		22,0 km/h		
86	382	LA SAUVETAT DU DROPT	D19			9h 41
		16 km - 200 m - 13 ‰		21,0 km/h		
102	398	MARGUERON	D708			10h 27
		10 km - 40 m - 4 ‰	●	22,0 km/h		
113	408	● S^{TE} FOY LA GRANDE ●	↓	Contrôle n°4		10h 55
		9 km - 120 m - 13 ‰	↓	20,5 km/h		
122	417	SAINT MEARD DE GURCON	D32	0h 50		11h 22 12h 12
		12 km - 95 m - 8 ‰		21,5 km/h		
134	429	VILLEFRANCHE DE LONCHAT	D10- D10E1			12h 46
		10 km - 16 m - 2 ‰		22,0 km/h		
144	439	ST ANTOINE / L'ISLE	D121			13h 12
		6 km - 74 m - 12 ‰		21,0 km/h		
150	446	ST CHRISTOPHE DE DOUBLE	D121 (sur 5 Km) - D105			13h 31
		9 km - 61 m - 7 ‰		22,0 km/h		
159	455	LA ROCHE CHALAIS	D730 (sur 3 Km) - D142	0h 20		13h 56 14h 16
		10 km - 75 m - 8 ‰		21,5 km/h		
169	465	BOSCAMMANT	D142			14h 43
		8 km - 68 m - 9 ‰	●	21,5 km/h		
177	472	Martron	↓			15h 05
		12 km - 136 m - 11 ‰	↓	21,0 km/h		
189	484	CHEVANCEAUX	D142 (sur 2Km) - D38 - D14			15h 39
		10 km - 32 m - 3 ‰		22,0 km/h		
199	494	BAIGNES STE RADEGONDE	D100 - D152E1	0h 20		16h 06 16h 26

204	500	6 km - 36 m - 6 ‰ ST MAIGRIN	D152	22,0 km/h	16h 41	
		13 km - 99 m - 7 ‰		22,0 km/h		
218	513	ARCHIAC	D731		17h 18	
		6 km - 6 m - 1 ‰	●	22,0 km/h		
224	519	ST FORT / LE NÉE	↓		17h 33	
		5 km - 37 m - 7 ‰		22,0 km/h		
229	524	● SALLES D'ANGLES ●	↓	Contrôle n°5	17h 47	
		10 km - 63 m - 6 ‰	↓	22,0 km/h		
238	534	COGNAC	D731 - D85	0h 20	18h 14	18h 34
		5 km - 28 m - 5 ‰		22,0 km/h		
244	539	CHERVAS-RICHEMONT	D85		18h 49	
		6 km - 16 m - 3 ‰		22,0 km/h		
250	545	Car. D85/D120	D120		19h 05	
		5 km - 11 m - 2 ‰	●	22,0 km/h		
255	550	MIGRON	↓		19h 20	
		11 km - 21 m - 2 ‰		22,0 km/h		
266	561	ST MÊME	↓		19h 49	
		10 km - 53 m - 5 ‰		22,0 km/h		
276	572	ST JEAN D'ANGELY	D939 	8h 42	20h 18	5h 00
		3 km - 11 m - 3 ‰	●	22,0 km/h		
3	575	Car D939/D7939/D120	↓		5h 08	
		5 km - 37 m - 8 ‰		21,0 km/h		
8	580	LANDES	↓		5h 22	
		6 km - 34 m - 5 ‰		22,0 km/h		
14	586	Car. D939/D107 (Tournay)	↓		5h 39	
		13 km - 50 m - 4 ‰		22,0 km/h		
27	599	SURGERES	D115		6h 14	
		22 km - 54 m - 2 ‰		22,0 km/h		
49	621	St JEAN DE LIVERSAY	D114	0h 20	7h 13	7h 33
		10 km - 18 m - 2 ‰		22,0 km/h		
58	630	● MARRANS ●	D105 - D10A	Contrôle n°6	8h 00	
		16 km - 11 m - 1 ‰		22,0 km/h		
75	646	PUYRAVAULT	D10A - D25		8h 44	
		3 km - 5 m - 2 ‰		22,0 km/h		
78	649	CHAMPAGNE DES MARAIS	D25	0h 20	8h 52	9h 12
		6 km - 3 m - 1 ‰	●	22,0 km/h		
83	655	TRIAZÉ	↓		9h 28	
		6 km - 9 m - 2 ‰		22,0 km/h		
89	661	ST DENIS DU PAYRÉ	D60		9h 43	
		8 km - 44 m - 6 ‰		22,0 km/h		
97	668	Car. D60/D949	D949		10h 04	
		4 km - 19 m - 5 ‰		22,0 km/h		
101	673	Car. D949/D12	D12		10h 15	
		6 km - 42 m - 7 ‰		21,0 km/h		
107	679	LE CHAMP ST PERE	D12 - D747		10h 33	
		15 km - 78 m - 5 ‰		22,0 km/h		
122	694	AUBIGNY	D50	0h 50	11h 13	12h 03
		6 km - 31 m - 5 ‰		22,0 km/h		
128	700	LES CLOUZEUX	D4		12h 20	
		7 km - 22 m - 3 ‰	●	22,0 km/h		
135	707	VENANSAULT	↓		12h 39	
		10 km - 42 m - 4 ‰		22,0 km/h		
145	717	● LE POIRÉ / VIE ●	D2 - D81	Contrôle n°7	13h 07	
		11 km - 67 m - 6 ‰		22,0 km/h		
156	728	ST ETIENNE DU BOIS	D81 - D13 - D753 (D°challans) - D3	0h 20	13h 36	13h 56
		11 km - 34 m - 3 ‰		22,0 km/h		
167	739	TOUVOIS	D13		14h 27	
		16 km - 20 m - 1 ‰		22,0 km/h		
183	754	MACHECOUL	D95 - D61		15h 09	
		13 km - 45 m - 3 ‰		22,0 km/h		
196	768	STE PAZANNE	D303 - D80		15h 45	
		13 km - 48 m - 4 ‰		22,0 km/h		
209	781	LE PELLERIN	Traversée de la LOIRE par bac	0h 30	16h 21	16h 51

209	781	COUERON	D91- D17		16h 51	
		10 km - 43 m - 4 ‰		22,0 km/h		
219	791	ST ETIENNE DE MONTLUC	D17		17h 19	
		16 km - 54 m - 3 ‰		22,0 km/h		
235	807	SAVENAY	D771 (D°Villeneuve)		18h 02	
		4 km - 1 m - 0 ‰		22,0 km/h		
240	811	Car. D71/D100	D100		18h 14	
		1 km - 4 m - 4 ‰		22,0 km/h		
241	812	PRINQUIAU	D204	0h 50	18h 17	19h 07
		8 km - 20 m - 2 ‰		22,0 km/h		
249	820	BESNÉ	D204 - D4		19h 29	
		7 km - 15 m - 2 ‰		22,0 km/h		
256	828	CROSSAC	D4		19h 49	
		4 km - 9 m - 2 ‰		22,0 km/h		
260	832	● STE REINE DE BRETAGNE ●	D4 - D765 	Contrôle n°8	9h 00	20h 00 5h 00
		13 km - 72 m - 5 ‰		22,0 km/h		
13	845	LA ROCHE BERNARD	D774B (100m après sortie du pont)		5h 37	
		3 km - 24 m - 7 ‰		21,0 km/h		
16	848	MARZAN	ru de la souce - cimetièr - VC1 (D°Noyal Muzillac)		5h 46	
		6 km - 29 m - 5 ‰		22,0 km/h		
22	854	Le Pigeon vert	D139A		6h 01	
		3 km - 18 m - 6 ‰	●	22,0 km/h		
25	857	LE GUERNO	↓		6h 09	
		4 km - 3 m - 1 ‰		22,0 km/h		
29	861	NOYAL MUZILLAC	D5 - au cimetièrprendre Rue des 3 vallées		6h 19	
		8 km - 51 m - 7 ‰		21,0 km/h		
36	868	LAUZACH	Rue de l'ancien lavoir - Rue de l'abbé Noury - VC		6h 41	
		5 km - 6 m - 1 ‰		22,0 km/h		
41	873	LA TRINITÉ SURZUR	D765 - D7	0h 20	6h 54	7h 14
		6 km - 15 m - 3 ‰		22,0 km/h		
47	879	THEIX	Rue Rosmadec (Carrefour market) - Piste Cycl.		7h 30	
		9 km - 29 m - 3 ‰		22,0 km/h		
56	888	VANNES	Centre ville- Le Bondon - D779		7h 54	
		4 km - 32 m - 8 ‰		21,0 km/h		
60	892	Car. D779/D19 (Kerluhern)	D19		8h 06	
		8 km - 40 m - 5 ‰	●	22,0 km/h		
68	900	MERIADEC	↓		8h 28	
		4 km - 15 m - 3 ‰		22,0 km/h		
73	904	STE ANNE D'AURAY	D102	0h 20	8h 40	9h 00
		11 km - 60 m - 6 ‰	●	21,0 km/h		
83	915	PLUVIGNER	↓		9h 31	
		14 km - 62 m - 5 ‰		22,0 km/h		
97	929	LANGUIDIC	↓		10h 08	
		13 km - 114 m - 9 ‰		21,0 km/h		
110	942	LANVAUDAN	↓		10h 45	
		6 km - 25 m - 4 ‰		22,0 km/h		
116	948	● PLOUAY ●	D769B - D769 	Contrôle n°9	0h 50	11h 03 11h 53
		18 km - 177 m - 10 ‰		21,0 km/h		
135	967	LE FAOUËT	D769		12h 45	
		11 km - 199 m - 18 ‰		19,0 km/h		
146	978	BOUTHIRY	VC		13h 20	
		5 km - 17 m - 4 ‰		22,0 km/h		
151	982	GOURIN	D301 - D17		13h 33	
		10 km - 139 m - 14 ‰		20,0 km/h		
160	992	Car. D17/D82 (Spézet)	D17	0h 20	14h 02	14h 22
		6 km - 51 m - 9 ‰		21,0 km/h		
166	998	LANDELAU	Rue de L'aulne - Rue de Plonevez du Faou		14h 38	
		8 km - 92 m - 11 ‰		20,0 km/h		
174	1006	PLONEVEZ DU FAOU	D48		15h 03	
		6 km - 53 m - 9 ‰	●	20,0 km/h		
180	1012	LE CLOITRE PLEYBEN	↓		15h 21	
		5 km - 37 m - 7 ‰		21,0 km/h		
185	1017	Car. D48/D785 (Ty Guen)	D48 sur 2km - (AD) C1 (D°Loperec)		15h 35	

194	1026	9 km - 75 m - 8 ‰		21,0 km/h		
		LOPEREC	D121		16h 01	
		3 km - 8 m - 2 ‰		22,0 km/h		
197	1029	Car. D121/D770	D770	0h 20	16h 10	16h 30
		10 km - 137 m - 13 ‰		20,0 km/h		
208	1040	● LE FAOU ●			17h 02	
		7 km - 72 m - 10 ‰		21,0 km/h		
215	1047	HOPITAL CAMFROUT			17h 22	
		4 km - 37 m - 8 ‰		21,0 km/h		
219	1051	DAOULAS	(AG face D33) Rue du Pont - Rte de Loperhet		17h 34	
		5 km - 84 m - 17 ‰		19,0 km/h		
224	1056	LOPERHET	D33		17h 50	
		5 km - 78 m - 16 ‰		19,0 km/h		
229	1061	PLOUGASTEL DAOULAS	D33 - Pont Albert LOUPPE		18h 06	
		11 km - 112 m - 11 ‰		18,0 km/h		
240	1072	BREST	Commisariat - 15 rue Colbert		17h 34	

Départ le :

mardi 11 juin 04h 00

Temps alloué 89h 00mn
 temps total en selle 50h 27mn
 total arrêts cumulés 36h 15mn
 Temps de sécurité 2h 17mn

58%
42%

Vitesse moyenne
roulante

21,25 km/h